

PRONÓSTICO METEOROLÓGICO POR REGIONES

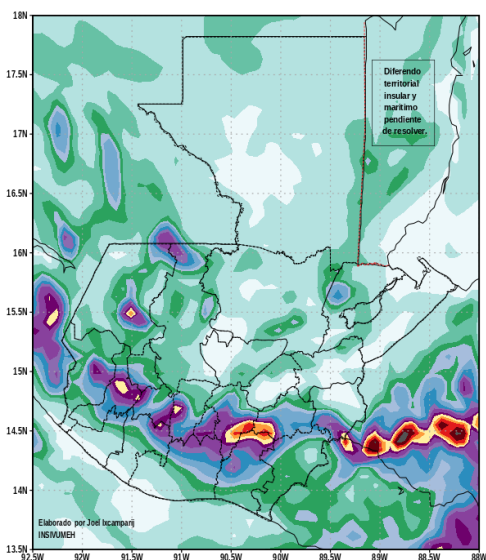
PRONÓSTICO 05 DE JULIO DE 2024

BM187-2024

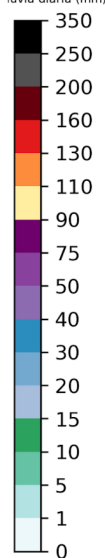
Condiciones y perspectiva: Debido al ingreso de humedad desde ambos litorales se presentarán lluvias acompañadas de actividad eléctrica en horas de la tarde y noche sobre Bocacosta, Occidente, Altiplano Central y Valles de Oriente, no se descarta que se presenten lluvias y lloviznas en las demás regiones.

Se recomienda mantener las precauciones necesarias ante las lluvias previstas ya que podrían provocar crecidas repentinas de ríos, inundaciones, movimientos en masa, lahares en la cadena volcánica o daños a la red vial del país.

Pronostico de lluvia diaria WRF-BMJ GFS, 05JUL2024



Acumulado de lluvia diaria (mm)



Mapa de Estaciones Hidroclimáticas
















Región Altiplano Central:

202407-05-09:24

















Lugar	Temperatura Mínima (C°)	Temperatura Máxima (C°)	Viento	Condiciones Previstas			
				Madrugada	Mañana	Tarde	Noche
Guatemala - Guatemala	15 a 17	24 a 26	Noreste ligero				
Suiza Contenta - Sacatepéquez	12 a 14	23 a 25	Noreste ligero				
Cubulco - Baja Verapaz	19 a 21	30 a 32	Noreste ligero				
Alameda Icta - Chimaltenango	15 a 17	23 a 25	Noreste ligero				

PRONÓSTICO METEOROLÓGICO POR REGIONES

Región Occidente:

Lugar	Temperatura Mínima (C°)	Temperatura Máxima (C°)	Viento	Condiciones Previstas			
				Madrugada	Mañana	Tarde	Noche
San Pedro Sacatepéquez-San Marcos	12 a 14	21 a 23	Sureste ligero				
Huehuetenango- Huehuetenango	14 a 16	23 a 25	Noreste ligero				
Labor Ovalle- Quetzaltenango	11 a 13	22 a 24	Noreste ligero				
Todos Santos - Huehuetenango	08 a 10	20 a 22	Noreste ligero				

Región Bocacosta:

Lugar	Temperatura Mínima (C°)	Temperatura Máxima (C°)	Viento	Condiciones Previstas			
				Madrugada	Mañana	Tarde	Noche
Sabana Grande - Escuintla	20 a 22	30 a 32	Suroeste ligero				
Mazatenango - Suchitepéquez	21 a 23	32 a 34	Suroeste ligero				
Catarina - San Marcos	21 a 23	32 a 34	Suroeste ligero				
Santiago Atitlán - Sololá	14 a 16	23 a 25	Suroeste ligero				

PRONÓSTICO METEOROLÓGICO POR REGIONES

Región Pacífico:

Lugar	Temperatura Mínima (C°)	Temperatura Máxima (C°)	Viento	Condiciones Previstas			
				Madrugada	Mañana	Tarde	Noche
Champerico - Retalhuleu	22 a 24	32 a 34	Suroeste ligero				
Retalhuleu - Retalhuleu	21 a 23	33 a 35	Suroeste ligero				
Puerto de San José - Escuintla	20 a 22	30 a 32	Suroeste ligero				
Montufar - Jutiapa	21 a 23	33 a 35	Suroeste ligero				

Región Valles de Oriente:

















Lugar	Temperatura Mínima (C°)	Temperatura Máxima (C°)	Viento	Condiciones Previstas			
				Madrugada	Mañana	Tarde	Noche
Asunción Mita - Jutiapa	21 a 23	32 a 34	Noreste ligero				
Esquipulas - Chiquimula	18 a 20	25 a 27	Noreste ligero				
La Fragua - Zacapa	22 a 24	33 a 35	Noreste ligero				

Región Caribe:

















Lugar	Temperatura Mínima (C°)	Temperatura Máxima (C°)	Viento	Condiciones Previstas			
				Madrugada	Mañana	Tarde	Noche
Puerto Barrios - Izabal	22 a 24	31 a 33	Noreste ligero				
Mariscos - Izabal	21 a 23	32 a 34	Noreste ligero				
Las Vegas - Izabal	20 a 22	32 a 34	Noreste ligero				

PRONÓSTICO METEOROLÓGICO POR REGIONES

Región Norte:

Lugar	Temperatura Mínima (C°)	Temperatura Máxima (C°)	Viento	Condiciones Previstas			
				Madrugada	Mañana	Tarde	Noche
Flores - Petén	21 a 23	32 a 34	Este ligero				
Poptún - Petén	21 a 23	30 a 32	Este ligero				
Bethel - Petén	22 a 24	31 a 33	Este ligero				
San Pedro Mactún - Petén	22 a 24	31 a 33	Este ligero				

Región Franja Transversal del Norte:























Lugar	Temperatura Mínima (C°)	Temperatura Máxima (C°)	Viento	Condiciones Previstas			
				Madrugada	Mañana	Tarde	Noche
Nebaj - Quiché	14 a 16	24 a 26	Noreste ligero				
Cobán - Alta Verapaz	15 a 17	25 a 27	Noreste ligero				
Cahabón - Alta Verapaz	21 a 23	32 a 34	Noreste ligero				
Panzós - Alta Verapaz	21 a 23	32 a 34	Noreste ligero				

Pronosticador:

CLEOFAS JOSUÉ CULAJAY
TUQUER
 OFICINA DE METEOROLOGÍA
 CENTRO DE MONITOREO
 INSIVUMEH

PRONÓSTICO METEOROLÓGICO POR REGIONES

Leyenda de íconos:

Ícono	Descripción	Ícono	Descripción
	Llovizna		Tormentas eléctricas
	Lluvias moderadas		Granizo
	Lluvia fuerte		Niebla
	Día despejado		Noche despejada
	Pocas nubes diurnas		Pocas nubes nocturnas
	Nubes dispersas diurnas		Nubes dispersas nocturnas
	Nublados parciales diurnos		Nublados parciales nocturnos
	Neblina diurna		Neblina nocturna
	Lluvia diurna		Lluvia nocturna
	Lluvias dispersas con actividad eléctrica diurna		Lluvias dispersas con actividad eléctrica nocturna
	Humo		Totalmente nublado